








Объект: "Газопровод-ввод до границы земельного участка по адресу: п. Объект КРП, ул. Кольцевая, дом 31"
Местоположение: Пермский край, Пермский муниципальный округ, п. Объект КРП
Общая площадь земельного участка или части земельного участка, кв.м: **409**
Категория земель: земли населенных пунктов
Кадастровый номер земельного участка: 59:32:3250002:4685

Обозначение характерных точек границ	Координаты, м (МСК-59 зона 2)		Метод определения координат и Средняя квадратическая погрешность положения характерной точки	Обозначение характерных точек границ	Координаты, м (МСК-59 зона 2)		Метод определения координат и Средняя квадратическая погрешность положения характерной точки
	X	Y			X	Y	
1	507475.41	2212827.54	Метод спутниковых геодезических измерений, 0.10	6	507496.63	2212837.26	Метод спутниковых геодезических измерений, 0.10
2	507475.02	2212813.05	Метод спутниковых геодезических измерений, 0.10	7	507487.86	2212836.10	Метод спутниковых геодезических измерений, 0.10
3	507476.21	2212813.56	Метод спутниковых геодезических измерений, 0.10	8	507482.21	2212832.55	Метод спутниковых геодезических измерений, 0.10
4	507480.18	2212813.77	Метод спутниковых геодезических измерений, 0.10	9	507479.42	2212827.75	Метод спутниковых геодезических измерений, 0.10
5	507496.54	2212815.22	Метод спутниковых геодезических измерений, 0.10	1	507475.41	2212827.54	Метод спутниковых геодезических измерений, 0.10



Масштаб 1:700

 - проектная граница публичного сервитута

- | | |
|---|--|
|  | - граница земельного участка ранее учтенного в ЕГРН |
|  | - граница кадастрового квартала |
|  | - граница муниципального образования |
|  | - граница объекта капитального строительства ранее учтенного в ЕГРН |
| 59:32:3250002 | - кадастровый номер квартала |
| :4719 | - кадастровый номер земельного участка (объекта капитального строительства) в кадастровом квартале |
|  | - местоположение проектируемого сооружения (газопровод-ввод) |
|  | - существующий газопровод |